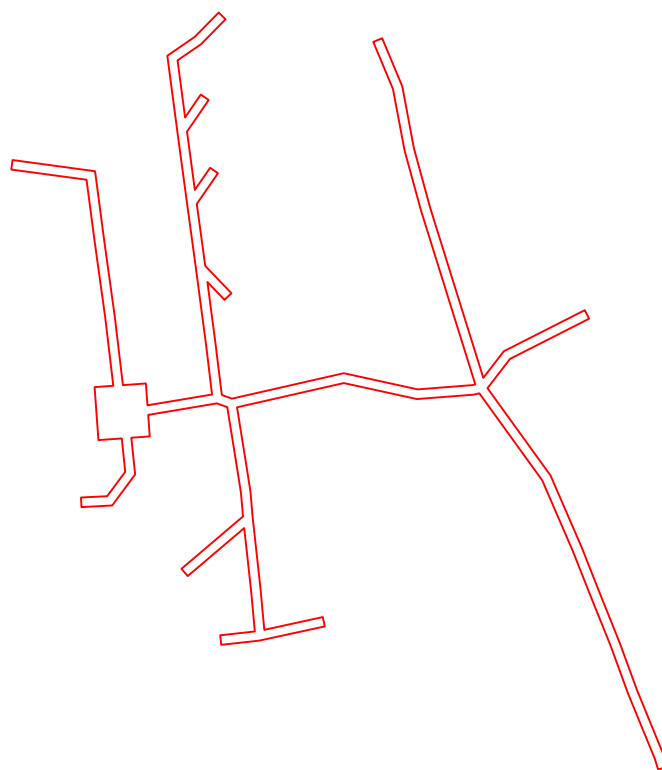


**Схема расположения границ публичного сервитута
для размещения объекта
ВЛ-0,4 кВ КТП-755 ф.1 ПС НС-5
(наименование объекта землеустройства)**

План границ объекта землеустройства

Обзорная схема границ объекта землеустройства



Лист 1

Условные обозначения:




Схема расположения границ публичного сервитута для размещения объекта

ВЛ-0,4 кВ КТП-755 ф.1 ПС НС-5
(наименование объекта землеустройства)

План границ объекта землеустройства



Используемые условные знаки и обозначения:

Масштаб 1:3000









	- обозначение характерной точки границы устанавливаемого публичного сервитута		- граница устанавливаемого публичного сервитута
	- границы земельных участков, попадающих в зону публичного сервитута		- ось линии
	- граница кадастрового квартала		- наименование населенного пункта
	- номер кадастрового квартала		
	- кадастровый номер ЗУ		

Схема расположения границ публичного сервитута **для размещения объекта** **ВЛ-0,4 кВ КТП-755 ф.1 ПС НС-5**

Каталог координат		
Площадь зоны публичного сервитута		
Обозначение характерных точек границ	Координаты, м	
	X	Y
1	2	3
1	387452.58	2246685.91
2	387447.44	2246723.79
3	387415.9	2246727.93
4	387381.06	2246732.78
5	387349.19	2246736.58
6	387349.96	2246747.15
7	387339.9	2246747.87
8	387344.89	2246777.55
9	387367.75	2246774.76
10	387403.76	2246769.99
11	387431.7	2246766.17
12	387464.91	2246761.68
13	387500.47	2246756.98
14	387509.16	2246769.61
15	387520.33	2246780.57
16	387517.25	2246783.71
17	387505.78	2246772.46
18	387498.37	2246761.69
19	387472.14	2246765.16
20	387482.63	2246772.35
21	387480.14	2246775.98
22	387465.62	2246766.02
23	387438.88	2246769.63
24	387449.02	2246776.64
25	387446.52	2246780.26
26	387432.41	2246770.51
27	387403.95	2246774.41
28	387391.4	2246786.43
29	387388.35	2246783.26
30	387396.57	2246775.39
31	387368.3	2246779.12
32	387344.67	2246782.01
33	387342.98	2246786.64
34	387354.65	2246838.04
35	387347.21	2246871.95
36	387349.17	2246897
37	387349.51	2246898.47
38	387388.21	2246886.36
39	387429.41	2246873.51
40	387456.95	2246865.96
41	387485.17	2246860.66
42	387506.82	2246851.62
43	387508.51	2246855.69
44	387486.44	2246864.9
45	387457.94	2246870.26
46	387430.65	2246877.73
47	387389.53	2246890.56
48	387352.51	2246902.14
49	387364.71	2246911.56
50	387383.62	2246948.75
51	387379.7	2246950.75
52	387361.23	2246914.44
53	387347.78	2246904.04
54	387307.67	2246933.04
55	387274.51	2246947.38

Каталог координат		
Площадь зоны публичного сервитута		
Обозначение характерных точек границ	Координаты, м	
	X	Y
1	2	3
56	387252.26	2246956.19
57	387230.84	2246964.79
58	387208.98	2246972.78
59	387179.08	2246985.05
60	387173.9	2246986.65
61	387172.6	2246982.45
62	387177.6	2246980.91
63	387207.39	2246968.68
64	387229.27	2246960.69
65	387250.63	2246952.1
66	387272.83	2246943.32
67	387305.48	2246929.19
68	387345.42	2246900.32
69	387344.81	2246897.67
70	387342.77	2246871.64
71	387350.14	2246838.06
72	387339	2246789
73	387313.09	2246793.16
74	387300.29	2246795.19
75	387288.92	2246796.15
76	387255.84	2246799.77
77	387236.75	2246801.54
78	387242.63	2246828.4
79	387238.34	2246829.34
80	387231.81	2246799.16
81	387229.88	2246781.77
82	387234.26	2246781.28
83	387236.02	2246797.19
84	387255.4	2246795.39
85	387283.54	2246792.3
86	387261.47	2246766.35
87	387264.82	2246763.5
88	387288.85	2246791.75
89	387299.75	2246790.82
90	387312.39	2246788.82
91	387339.07	2246784.53
92	387340.8	2246779.78
93	387335.49	2246748.19
94	387325.62	2246748.91
95	387325.01	2246740.45
96	387308.14	2246742.22
97	387293.88	2246731.66
98	387293.16	2246717.54
99	387297.55	2246717.32
100	387298.17	2246729.36
101	387309.38	2246737.66
102	387324.69	2246736.06
103	387323.92	2246725.32
104	387348.25	2246723.56
105	387348.88	2246732.19
106	387380.5	2246728.41
107	387415.3	2246723.57
108	387443.53	2246719.87
109	387448.22	2246685.32
110	387452.58	2246685.91

Каталог координат		
Площадь зоны публичного сервитута 5722 кв.м		
Обозначение характерных точек границ	Координаты, м	
	X	Y
1	2	3